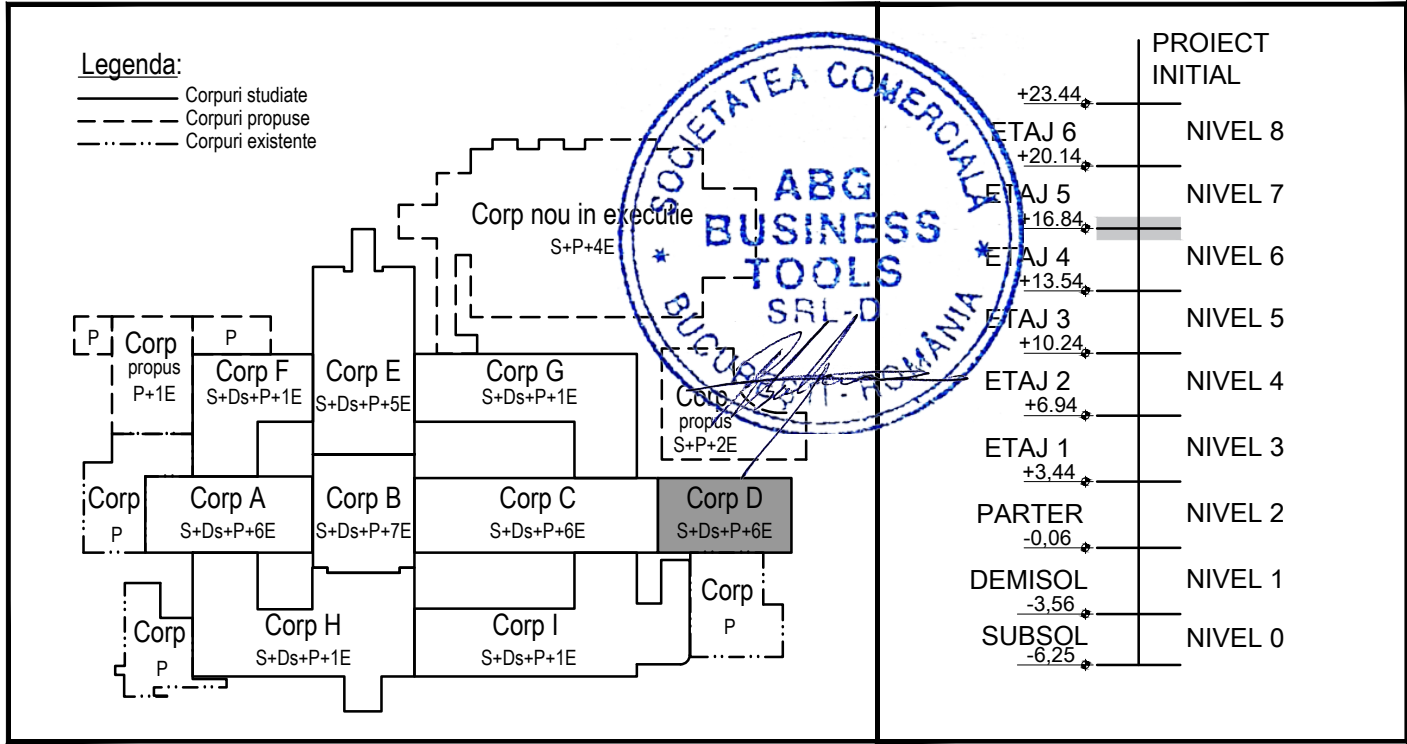





**NOTE GENERALE:**

1. Structura inițială a fost proiectată conform prevederilor "Normativului de calcul antisismic P13/1963".
2. Conform normativului "P100-1/2013 - Cod de proiectare seismică - partea I - prevederi de proiectare pentru clădiri", amplasatul PITEȘTI se caracterizează printr-o valoare de vârf a accelerației terenului pentru proiectare  $a_g=0,25g$  pt. cutremure având intervalul mediu de recurență  $IMR=225$  ani și perioada de colt a spectrului de răspuns  $T_c=0,7$  sec.
3. Clasa de importanță este I de expunere la cutremure a construcției (conform Normativului P100-1/2013) este I pentru care  $\gamma_I = 1,4$ .
4. Construcția are un caracter permanent și se înscrie, conform HGR 766/1997, Ane nr. 4 și Ordinului 31/N din 03.10.1995 al M.L.P.T publicat în B.C. nr. 4/1996 în categoria "A" de importanță.



NOTA	Soluțiile tehnice și economice cuprinse a ABG BUSINESS TOOLS S.R.L. Ele pot Documentația nu poate fi reproducă – BUSINESS TOOLS S.R.L.			în prezenta documentație sunt proprietatea intelectuală fi utilizate numai în scopul prevăzut în contract. integral sau parțial – fără acordul scris a ABG	
	<b>ABG BUSINESS TOOLS</b> CUI RO31647040 J40/6236/2013 Bucharest, SZ, Lectură 4			<b>BENEFICIAR:</b> UNITATEA ADMINISTRATIV TERITORIALA JUDETUL ARGES PROIECT NR. 249/21	
INTOCMIT	NUME	SEMNAȚURA	SCARA	DENUMIRE PROIECT:	FAZA
Ser proiect:	Arh.ARGHIR Maria Cristina		1:50	ACTUALIZARE DALI PENTRU OBIECTIVUL DE INVESTITII CONSOLIDARE SI REABILITARE SPIJAL JUDETEAN DE URGENTA PITEȘTI	D.A.L.I.
Proiectat:	ing. FALCESCU Ionut		DATA	TITLUL PLANȘEI:	PL NR.DD – E7
Desenat:	ing. ELPUJAN Teodora		08.2022	PLAN COFRAJ PLANȘA PESTE ETAJ 4 SITUAȚIE EXISTENȚĂ – CORP D	REV. -